



Provincia di Modena

**Variente al PTCP in attuazione del  
Piano di Tutela delle Acque  
della Regione Emilia-Romagna**

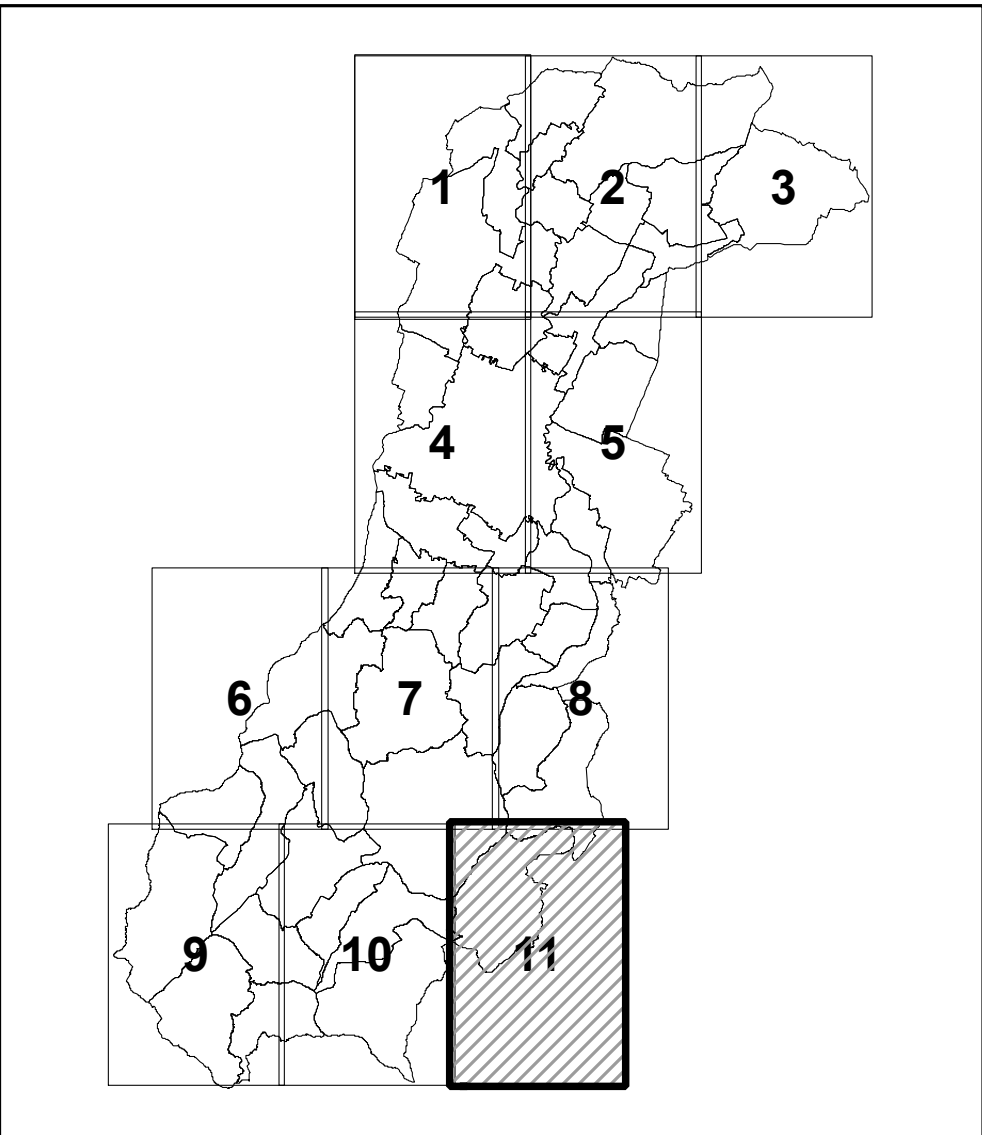
**Tavola 1.11**

Adottata con D.C.P. n.110 del 18/07/2007



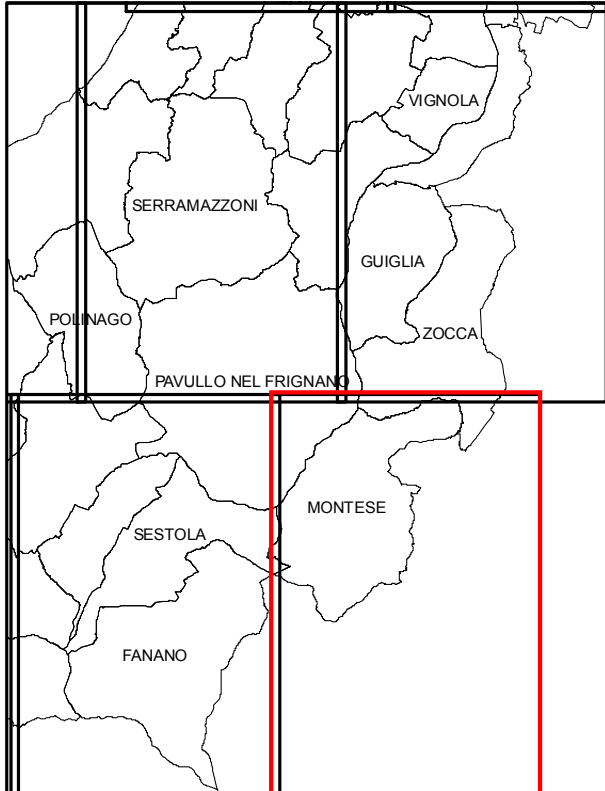
SISTEMA INFORMATIVO TERRITORIALE  
PROVINCIA DI MODENA

QUADRO D'UNIONE DELLE TAVOLE - SCALA 1:25.000



Base cartografica derivata dalla rasterizzazione della Carta Tecnica Regionale alla scala 1:10.000, l'edizione (1988-89). Il reticolo della base topografica è rappresentato in coordinate regionali. Il reticolo della carta tematica è rappresentato in coordinate U.T.M. (sono stati sottratti 4.000.000 metri alle coordinate x)

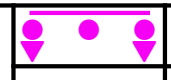




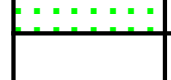


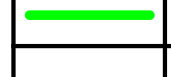



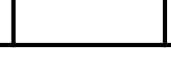

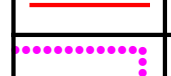




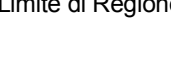



LIMITI AMMINISTRATIVI




SITUAZIONE 25.000 C.T.R.





**VOCI DI LEGENDA**

ART.PTPR	VOCI DI LEGENDA	ART.PTCP
<b>SISTEMI</b>		
Art.9	 Crinale	Art.9
<b>LAGHI, CORSI D'ACQUA E ACQUE SOTTERRANEE</b>		
Art.18	 Invasi ed alvei di laghi, bacini e corsi d'acqua	Art.18
Art.17	 Fauce di espansione inondabili	Art.17
<b>AMBITI E TUTELE</b>		
Art.25	 Zona di tutela naturalistica	Art.25
Art.19	 Zona di particolare interesse paesaggistico-ambientale	Art.19
Art.23	 Sistemi dei terreni interessati dalla partecipazione	Art.23a
<b>Terreni interessati da bonifiche storiche di pianura</b>		
Art.20	 Paleodossi di accertato interesse	Art.20a
	 Dossi di ambito fluviale recente	
	 Paleodossi di modesta rilevanza	
	 Calanchi tipici	
	 Calanchi atipici	
<b>Forme sub-calanchive</b>		
 Cinali spartiacque principali		
 Cinali minori		
<b>ZONE ED ELEMENTI DI PARTICOLARE INTERESSE STORICO-ARCHEOLOGICO</b>		
Art.21a	 Complessi archeologici	Art.21a
Art.21b1	 Area di accertata e rilevante consistenza archeologica	
Art.21b2	 Area di concentrazione di materiali archeologici	
Art.21d	 Zona di tutela dell'impianto storico della centurazione	Art.21d
 Elementi di tutela dell'impianto storico della centurazione		
<b>INSEDIAMENTI STORICI</b>		
Art.22	 Insediamenti urbani storici e strutture insediative storiche non urbane	Art.22
<b>ZONE ED ELEMENTI DI INTERESSE STORICO E TESTIMONIALE</b>		
Art.24	 Viabilità storica	Art.24a
	 Viabilità panoramica	
	 Elementi di interesse storico e testimoniale	
 Strutture di interesse storico e testimoniale		
<b>AREE DI VALORIZZAZIONE</b>		
Art.30	Zona parco	Parchi Regionali
	Zona pre-parco	
Art.32	Parchi Regionali in programma	Art.32a
	Riserve naturali	
	Progetti di tutela, recupero e valorizzazione	
Area studio		

**LIMITI AMMINISTRATIVI**

 Limite di Regione

 Limite di Provincia

 Limite di Comune